



**FRANCISCO JAVIER OCAMPO CABALLERO
TECNÓLOGO EN TOPOGRAFIA**

Lic. Profesional N° 01-11378 CPNT

Dirección: Carrera 14 n° 15-84 apto 304
Sogamoso, Colombia

Teléfonos: cel. 57-3165352395

e-mail: f.javier.ocampo@gmail.com

PERFIL PROFESIONAL

Tecnólogo en Topografía, 15 años de experiencia integral en el desarrollo de proyectos de infraestructura vial, cálculos, obra civil y exploración sísmica. Trabajador Proactivo, destacando como cualidad la responsabilidad y cumplimiento actuando con rapidez y agilidad en la toma de decisiones, trabajo en equipo, coordinación de comisiones topográficas, planeación y ejecución de proyectos topográficos.

Amplia experiencia y conocimientos de Topografía en general:

En cálculos, movimientos de tierra, diseños; replanteo, localización, control horizontal y vertical en el desarrollo de obras. Coordinación y control en la localización y construcción de puentes, Estructuras en concreto, obras de arte y drenajes; cortes de taludes y terraplenes; replanteo de líneas en sísmica 2D y 3D, manejo de estaciones totales, Gps doble frecuencia, rtk, niveles de precisión, diseño y manejo de Autodesk Civil 3D y software relacionados con el área.

EXPERIENCIA Y LOGROS

Nombre de la empresa: Centro Minero - SENA

Teléfono de la empresa:

Fecha de ingreso: Febrero 16 de 2016 **fecha de retiro:** Diciembre de 2017

Funciones: Prestar los servicios personales de carácter temporal como instructor técnico, para desarrollar el programa del fondo nacional profesional de la industria de la construcción (FIC) en las áreas de topografía en el centro minero Sena regional Boyacá.

Nombre de la empresa: Alcaldía de Sogamoso - Secretaria de infraestructura y valorización

Teléfono de la empresa:

Fecha de ingreso: Agosto 25 de 2015 **fecha de retiro:** Diciembre 24 de 2015

Funciones: Prestar el servicio profesional en el área de topografía para el mantenimiento de la malla vial. Contrato 2015786.

Nombre de la empresa: Mide Soluciones S.A.S

Teléfono de la empresa: 3138805225

Fecha de ingreso: Marzo 1 de 2013 **fecha de retiro:** Junio 30 de 2015

Funciones: Coordinador de Topografía para el desarrollo de los proyectos topográficos: estudio topográfico para la realización de tercer carril vía Mosquera-la mesa-anapoima, estudio topográfico para la rehabilitación de la vía Sachica-Monasterio, estudio topográfico para la realización de PCH (pequeñas centrales Hidroelectricas) municipio de Oiba, Replanteo y ubicación de plataformas petrolíferas y vías de acceso, Calculo de Volúmenes en Tibu –Norte de Santander – UPTX – Mayo-Agosto de 2014 y diferentes proyectos realizados por la empresa; organización de personal, controles de avance de obras, elaboración de informes, diseño.

Nombre de la empresa: SAExploration Inc. Sucursal Colombia
Teléfono de la empresa: 091 5936800
Fecha de ingreso: Agosto 12 de 2012 **fecha de retiro:** febrero 28 de 2014
Funciones: Topógrafo en diferentes programas sísmicos

Nombre de la empresa: CGL Compañía Geofísica Latinoamericana. S.A.
Cargo: TOPOGRAFO
Teléfono de la empresa: 091 6444110
Fecha de ingreso: Junio 20 de 2011 **fecha de retiro:** Julio 15 de 2011
Funciones: Topógrafo en programa sísmico LLANOS 10 3D.

Nombre de la empresa: SISMOPETROL
Cargo: TOPOGRAFO
Teléfono de la empresa: 091 4222390
Fecha de ingreso: Marzo 15 de 2011 **fecha de retiro:** Junio 10 de 2011
Funciones: Topógrafo en programa sísmico SSJN 1 10 3D.

Nombre de la empresa: CSS Constructores S.A. (Consortio Solarte y Solarte)
Cargo: TOPOGRAFO I
Teléfono de la empresa: 0987 773262 celular 3174341088
Fecha de ingreso: Abril 1 de 2004 **fecha de retiro:** Enero 13 de 2011
Funciones: Desarrollo del proyecto Doble Calzada Briceño - Tunja – Sogamoso, Frente Duitama.
Control topográfico en campo y oficina de los tramos asignados; rehabilitación, construcción, cálculo de volúmenes y cantidades de obra y demás labores correspondientes en la etapa de construcción del proyecto, Inspector de obra.

Nombre de la empresa: MOVITIERRA S.A. Pereira
Cargo: TOPOGRAFO
Teléfonos empresa: 096 3205218
Fecha de ingreso: 8/2002 **fecha de retiro:** 3/2003
Funciones: Rehabilitación vial en el departamento del Putumayo, rehabilitación de la vía Armenia - La Paila entre los departamentos de Quindío y Valle del Cauca, tramo Club Campestre. Elaboración de informes, cálculos de volúmenes de movimientos de tierras, cálculos de cantidades de obra.

Nombre de la empresa: Centro Nacional Minero - SENA

Cargo: TOPOGRAFO/INSTRUCTOR

Teléfonos empresa: 098 7708091

Fecha de ingreso: 6/1999 **fecha de retiro:** 8/1999

Funciones:

Encargado de realizar estudios topográficos, diseños y asesorías solicitadas a la institución a nivel nacional en el área de servicios tecnológicos.

Nombre de la empresa: Construas Ltda. Tunja

Cargo: TOPOGRAFO

Teléfonos empresa: sin teléfono

Fecha de ingreso 8/1998 **fecha de retiro** 11/1998

Funciones:

Elaboración de levantamientos topográficos, interpretación y dibujo de planos, Inspector y encargado de obra.

Nombre de la empresa: Consorcio IEH - GRUCON - INAR

Cargo: Inspector

Teléfonos empresa: sin teléfono

Fecha de ingreso 3/1988 **fecha de retiro** 8/1998

Funciones:

Encargado verificar la calidad de las instalaciones prediales para la interventoría en el Distrito de Riego del alto Chicamocha, INAT.

Nombre de la empresa: Independiente

Cargo: Topógrafo

Fecha de ingreso: 11/1998 **fecha de retiro:** 3/1999

Funciones:

Encargado de realizar el levantamiento topográfico para el estudio de preinversión de la vía Salitre - Somondoco - Almeida. Depto de Boyacá

ESTUDIOS REALIZADOS

Superiores

Institución: UNIDADES TECNOLOGICAS DE SANTANDER
Título: TECNOLOGO EN TOPOGRAFIA
Fecha de inicio 7/1993 **fecha de finalización** 11/1998
Básicos

Institución: Colegio Celco Sogamoso
Título: Bachiller Académico
Fecha de inicio 1985 **fecha de finalización** 1991


OTROS CURSOS

Aplicación de Excel en levantamientos Topográficos planimétricos
SENA
Abril de 2010

Introducción a la Tecnología Ambiental
Centro Nacional Minero – SENA
Sogamoso, Febrero de 2004

Curso Básico para Docentes
Centro Nacional Minero - SENA
Sogamoso, Agosto – Noviembre de 1999

Curso Básico de Informática
Centro Nacional Minero; SENA
Sogamoso Julio de 1999



Francisco Javier Ocampo Caballero
c.c 9.397.194 de Sogamoso

 **República de Colombia** 
Ley 70/1979 D.R. 690/1981

CONSEJO PROFESIONAL NACIONAL DE TOPOGRAFIA

Nombre: FRANCISCO JAVIER OCAMPO CABALLERO
Cédula: 9.397.194
Licencia Profesional No.: **01-11378**
Resolución: 02-1379 - 21/06/2005

TECNÓLOGO EN TOPOGRAFIA
UNIDADES TECNOLOGICAS DE SANTANDER



Esta tarjeta forma parte integral de la **LICENCIA PROFESIONAL** junto con la Resolución Motivada y el Certificado de Vigencia.

La documentación integral acredita al titular para ejercer la profesión de **TOPOGRAFO** en la República de Colombia, de acuerdo a la Ley 70 de 1979 y el Decreto Reglamentario 690 de 1981.


HERNANDO ALIRIO CADENA GOMEZ
PRESIDENTE


JORGE ALBERTO GAL SANTOS
SECRETARIO

Para cualquier información comunicarse con el Consejo Profesional Nacional de Topografía. Email: info@cpnt.org. Calle 33 No 7-27 Of 502. Tel.2881490



UNIDADES TECNOLOGICAS DE SANTANDER

LE CONFIERE A:

FRANCISCO JAVIER OCAMPO CABALLERO

C.C. No.

9.397.194

expedida en


Sogamoso

En cumplimiento de todos los requisitos exigidos, el Titulo de:

TECNOLOGO EN TOPOGRAFIA

Se expide el presente diploma en Bucaramanga, el 9 de Octubre de 1998


Secretario General


Rector


Director de Escuela



15-9111

241

EL SUBDIRECTOR DEL CENTRO MINERO

CERTIFICA:

Que el señor FRANCISCO JAVIER OCAMPO CABALLERO, identificado con la cédula de ciudadanía No. 9.397.194 de Sogamoso, suscribió con el Servicio Nacional de Aprendizaje-SENA el siguiente contrato de prestación de servicios personales regulado por la Ley 80 de 1993 (Estatuto General de Contratación de la Administración Pública), modificado por la Ley 1150 de 2007, y sus normas reglamentarias lo cual no genera vínculo laboral al SENA:

No. del Contrato	000868 del 12 de Febrero de 2016.
Objeto	Prestar los servicios personales de carácter temporal como instructor técnico, para desarrollar el programa del fondo nacional profesional de la industria de la construcción (FIC) en las áreas de topografía en el Centro Minero SENA Regional Boyacá.
Fecha de Inicio:	16 de Febrero de 2016.
Término de Ejecución:	El término inicial pactado fue de, 9 meses 29 días a partir de la fecha de inicio del contrato, hasta el 14 de Diciembre de 2016.
Cesión:	Este Contrato no fue cedido.
Valor:	El valor del contrato para todos los efectos legales y fiscales fue de, Veinticuatro Millones Novecientos Dieciséis Mil Seiscientos Sesenta y Siete Pesos Mcte (\$ 24.916.667.00).

Que de conformidad con las certificaciones emitidas por el supervisor, el objeto del contrato fue ejecutado y las partes cumplieron con sus obligaciones contractuales.

Se expide en la ciudad de Sogamoso, a solicitud de la interesada, de acuerdo con la información registrada en el sistema On-base del SENA, el Diecinueve (19) de Diciembre de 2016.

JUAN CARLOS PINILLA HO GUIN
SUBDIRECTOR CENTRO MINERO

Proyecto: Johana Morales.

Ministerio de Trabajo
SERVICIO NACIONAL DE APRENDIZAJE
Regional Boyacá/Centro Minero

Kilometro 7- Vereda Morcá- Sogamoso. - PBX (097) 7708091 - 721313 - Fax 7077750



Contrato No. 000868

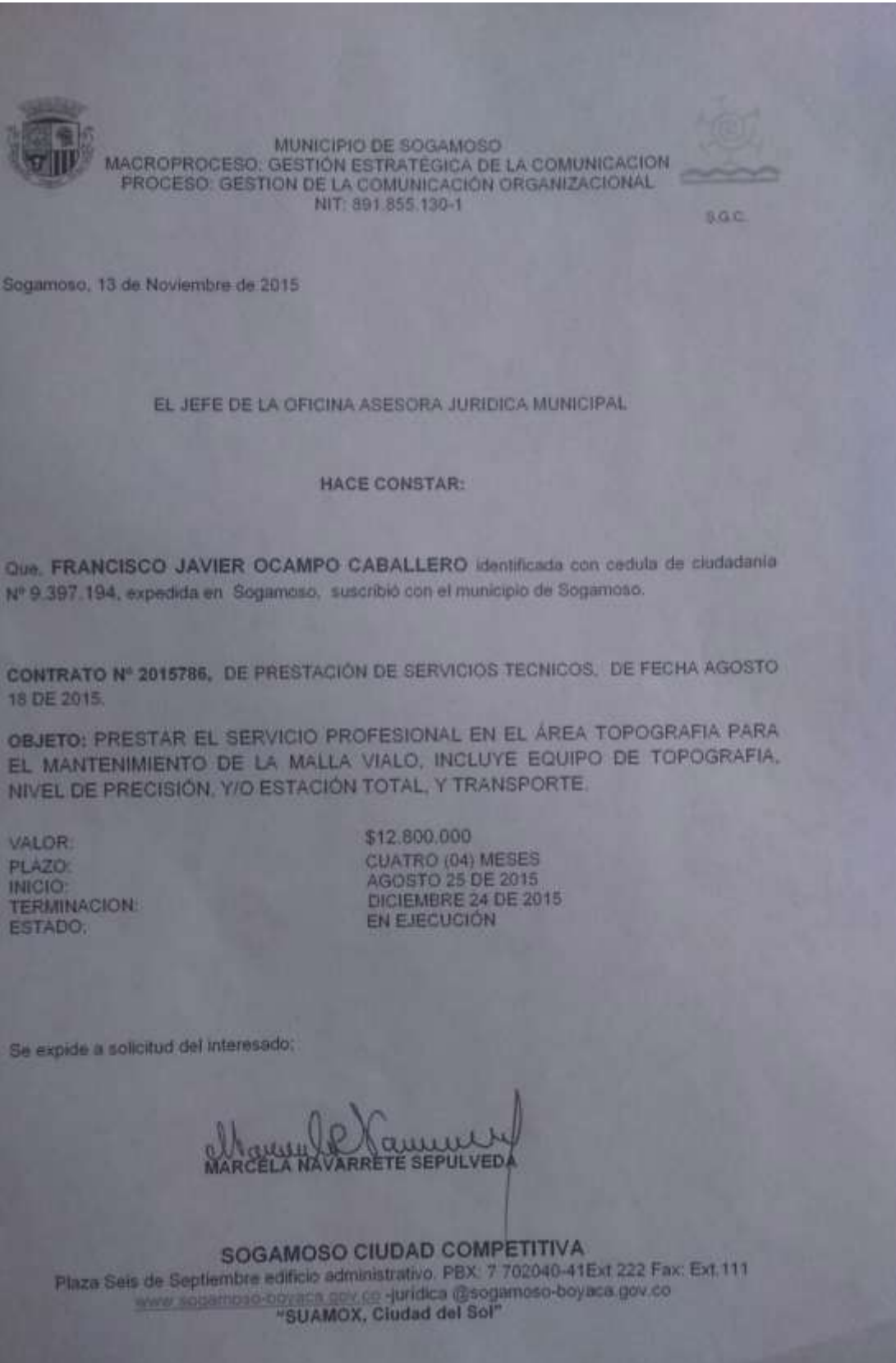


Contrato No. 000868



Contrato No. 000868







CERTIFICACION

El suscrito gerente de Mide Soluciones S.A.S certifica que el señor **Francisco Javier Ocampo Caballero** identificado con cedula de ciudadanía N° 9.397.194 de Sogamoso, labora para esta empresa desempeñando el cargo de Director de Topografía desde el 1 de Marzo de 2013 en los diferentes proyectos que se ejecutan para la empresa, contando con un contrato a término indefinido y devengando un salario mensual de \$ 2.350.000.

Se expide a solicitud del interesado.

Cordialmente,

A handwritten signature in black ink, appearing to read "Miguel H. Delgado Nino".

MIGUEL H. DELGADO NINO

Gerente

Cel. 3138805225

	CERTIFICACIÓN LABORAL	Código	FR-HRS-019.03
		Versión	04
	Fecha	30-Abr-2012	
	PROCESO RECURSOS HUMANOS		SAE-IMS-Colombia

CONSTANCIA DE TRABAJO

A quien corresponda,

Saexploration Inc., Sucursal Colombiana, con Nit 900.226.975-1 certifica que **OCAMPO CABALLERO FRANCISCO JAVIER**, identificado(a) con Cédula de Ciudadanía No. CC 9397194 de SOGAMOSO estuvo vinculado a la empresa desde el **12 de Agosto de 2011** hasta el 28 de febrero de 2013, con un contrato **INDEFINIDO**, desempeñando el cargo de **TOPOGRAFO**.

Es cuanto certificamos en honor a la verdad para fines que convengan al interesado. Cualquier información adicional o de verificación favor comunicarse en Bogotá al (571) 593 6800.

Bogotá - Colombia, 28 de febrero de 2013

Atentamente,



SAExploration
Recursos Humanos
Sucursal Colombiana

OSCAR FABIAN HOYOS CHAPARRO
Coordinador Sr. RRHH

Recibí: _____



NIT. 830.065.832-1

10. Años
"Explorando el Futuro de Colombia"



SISMOGRAFIA Y PETROLEOS DE COLOMBIA S.A.
"SISMOPETROL S. A."
NIT: 830.065.832-1

HACE CONSTAR:

Que el (la) señor (a) **OCAMPO CABALLERO FRANCISCO JAVIER** identificado (a) con cedula de ciudadanía numero **9.397.197** de **SOGAMOSO (Boy)** Laboro en nuestra empresa, con contrato a término de Obra, desempeñando el cargo de **TOPOGRAFO**.

Durante su vinculación el empleado participo en los programas sísmicos que a continuación relacionamos:

PROGRAMAS	FECHA INICIO	FECHA TERMINACION
SSJN 1 3D	15 DE MARZO DE 2011	10 DE JUNIO DE 2011

Se expide la presente constancia a solicitud del interesado el día 20 de Junio de 2011, Con destino a **QUIEN INTERESE**.

Cordialmente,

PEDRO HERNANDO FAJARDO RIVERA
Gerente Administrativo

C.C.- Hoja de vida



CSS CONSTRUCTORES S.A.
NIT. 832.006.599-5

HOJA 1 DE 1

Nobsa, 13 de Enero de 2011

CSS CONSTRUCTORES S.A.
NIT. 832.006.599-5

CERTIFICA

Que el señor **FRANCISCO JAVIER OCAMPO CABALLERO**, identificado con cédula de ciudadanía No. 9.397.194 de Sogamoso, laboró para esta empresa, en el proyecto Vial Concesión Briceño – Tunja – Sogamoso, especialmente para el Frente de Duitama, desde el día 01 de Abril de 2004, hasta el día 13 de Enero de 2011. Desempeñando el cargo de Topógrafo. Con un contrato establecido a término Indefinido. Demostrando cumplimiento, responsabilidad y compromiso en todas las funciones asignadas.

El trabajador se encontraba afiliado a:

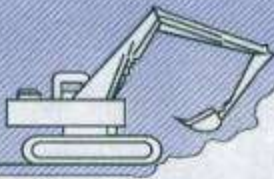
ARP.....SURATEP
EPS.....COOMEVA
PENSION.....ING
CAJA DE COMPENSACIÓN FAMILIAR.....COMFABOY

Se expide esta constancia en Nobsa, a los 13 días del mes de Enero del año en curso, a solicitud del interesado.

Atentamente

NELSON GERARDO BRAVO PORTILLA
Coordinador Técnico de Obra
Concesión Briceño – Tunja – Sogamoso.
Frente Duitama

SP/RB



MOVITIERRA S.A.

Pereira,

25 MAR. 2003



CERTIFICACIÓN

MOVITIERRA S.A. con NIT No 800.128.984-5, certifica que FRANCISCO JAVIER OCAMPO CABALLERO con cédula de ciudadanía No. 9.397.194, laboró en esta empresa desde el día 09 de Septiembre de 2002 hasta el día 02 de febrero de 2003 desempeñando el cargo de TOPOGRAFO en las siguientes obras:

REHABILITACION DE BANCA VIAS VARIAS MUNICIPIO DE SAN MIGUEL Y VALLE DEL GUAMEZ.

MANTENIMIENTO VIA LA PAILA - CLUB CAMPESTRE

Atentamente,


JAIME ALBERTO RUIZ
Gerente





2021

Sogamoso, 08 de febrero del 2000

EL PROFESIONAL DEL GRUPO DE RECURSOS HUMANOS

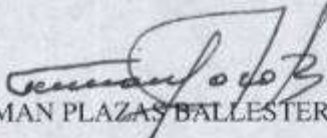
CERTIFICA

Que el señor FRANCISCO JAVIER OCAMPO CABALLERO, identificado con la cédula de ciudadanía número 9.397.194 expedida en Sogamoso, prestó sus servicios de Formación Profesional como Instructor/Topógrafo en el área de Topografía de Minas y haciendo levantamientos topográficos a nivel nacional en el Centro Nacional Minero de esta entidad, mediante contrato de prestación de servicios, así:

O.T. 0854 del 11 de junio de 1999 hasta el 05 de agosto de 1999, dictando un total de 200 horas de cátedra.

O.T. 1638 del 25 de noviembre de 1999 hasta el 10 de diciembre de 1999

Se expide la presente a solicitud del interesado.



GERMAN PLAZAS BALLESTEROS

Sheila



EL SUSCRITO DIRECTOR ADMINISTRATIVO DEL CONSORCIO IEH GRUCON
INAR

CERTIFICA

Que el señor **FRANCISCO JAVIER OCAMPO CABALLERO** identificado con la Cédula de Ciudadanía No. 9 379.194 expedida en Sogamoso; trabajó para ésta empresa desempeñándose en el cargo de INSPECTOR DE INSTALACIONES PREDIALES del Proyecto Distrito de Riego Alto Chicamocha, desde el día 13 de Mayo de 1998, hasta el día 12 de Agosto del mismo año.

Que el último salario mensual fue de Cuatrocientos Cincuenta Mil Pesos (\$ 450.000.00) M / Cte. y que el motivo de su retiro obedeció a terminación del Contrato de Trabajo.

Se expide la presente a solicitud del interesado en la Ciudad de Duitama (Boyacá) a los 27 días del mes de Agosto de 1.998.

Atentamente:

Arg. **RUBEN DARIO PEÑA VILLALOBOS**
Director Administrativo
CONSORCIO IEH GRUCON INAR





REPÚBLICA DE COLOMBIA

El Servicio Nacional de Aprendizaje SENA

En Cumplimiento de la Ley 119 de 1994

Hace Constatar que
FRANCISCO JAVIER OCAMPO
Con CEDULA DE CIUDADANIA No. 9397194

Cursó y aprobó la acción de Formación

APLICACIÓN DE LA HOJA DE CÁLCULO MICROSOFT EXCEL EN LEVANTAMIENTOS TOPOGRÁFICOS
PLANIMÉTRICOS

Con una duración de 40 Horas

En testimonio de lo anterior se firma en Pereira a los Veinticuatro (24) días del mes de Abril de Dos Mil Diez (2010)

EVELIO GIRALDO SAAVEDRA
SUBDIRECTOR CENTRO ATENCIÓN SECTOR AGROPECUARIO
REGIONAL RISARALDA



SENACOL

SGCV20102093037 24/04/2010
No. Y FECHA DE REGISTRO

Para verificar la validez de este Certificado consulte la página <http://sis.senavirtual.edu.co>

Resolución 000-184 del 06 de Marzo de 2006

REPUBLICA DE COLOMBIA

EL SERVICIO NACIONAL DE APRENDIZAJE SENA

CERTIFICA QUE

FRANCISCO JAVIER OCAMPO CABALLERO

CC:9.397.194

APROBO EL CURSO

INTRODUCCION A LA TECNOLOGIA AMBIENTAL

DURACION 120 HORAS


JUAN N. AGUDELO PEREZ
JEFE DE CENTRO

Sogamoso, 2 de Febrero de 2004
CIUDAD Y FECHA DE EXPEDICION

CENTRO NACIONAL MINERO
CENTRO DE FORMACION



SGC2004AP00017 02/02/2004
No. Y FECHA DE REGISTRO



UNIDADES TECNOLÓGICAS DE SANTANDER

ACTA DE GRADO NUMERO 2667

En la ciudad de Bucaramanga, Departamento de Santander, República de Colombia, a los NUEVE
(9) días del mes de OCTUBRE de MIL NOVECIENTOS NOVENTA Y OCHO (1998)

tuvo lugar la graduación del señor FRANCISCO JAVIER OCAMPO CABALLERO
portador de la cédula de ciudadanía No. 9.397.194 expedida en SOGAMOSO (BOY.)

Presenciaron el acto el Rector DOCTOR MARIO IVAN ORTEGA CARREÑO

El Secretario General DOCTOR PABLO HERNANDEZ LAMBRAÑO

y el Director de la Escuela de TOPOGRAFIA, ING. GUSTAVO VILLAMIZAR ORTIZ

quien informó que el aspirante había culminado su programa académico y cumplido con todos los requisitos que los Estatutos y Reglamentos establecen.

A continuación el Rector tomó al graduando el juramento reglamentario e hizo entrega, en nombre de la República de Colombia y por Autorización del Ministerio de Educación Nacional, del DIPLOMA que lo acredita como

TECNOLOGO EN TOPOGRAFIA

DE LAS UNIDADES TECNOLÓGICAS DE SANTANDER, en virtud del Acuerdo No. 01-045 del 22 de diciembre de 1994, emanado del Consejo Directivo de las Unidades Tecnológicas de Santander, según lo establecido en la Ley 30 de 1992, Arts. 28 y 29 literal c.

Para constancia se extiende y firma la presente Acta.

EL RECTOR

EL SECRETARIO GENERAL

MARIO IVAN ORTEGA CARREÑO

PABLO HERNANDEZ LAMBRAÑO

EL DIRECTOR DE ESCUELA

GUSTAVO VILLAMIZAR ORTIZ